

OHNE LANDWIRTSCHAFT FEHLT WAS

#StolzaufjedeneinzelnenLandwirt



SKY TS – UPDATE FLÄCHEN EINZEICHNEN

AGRO  MAIS®
Stolz auf jedes einzelne Korn.

EINZEICHNEN VON FLÄCHEN - UPDATE



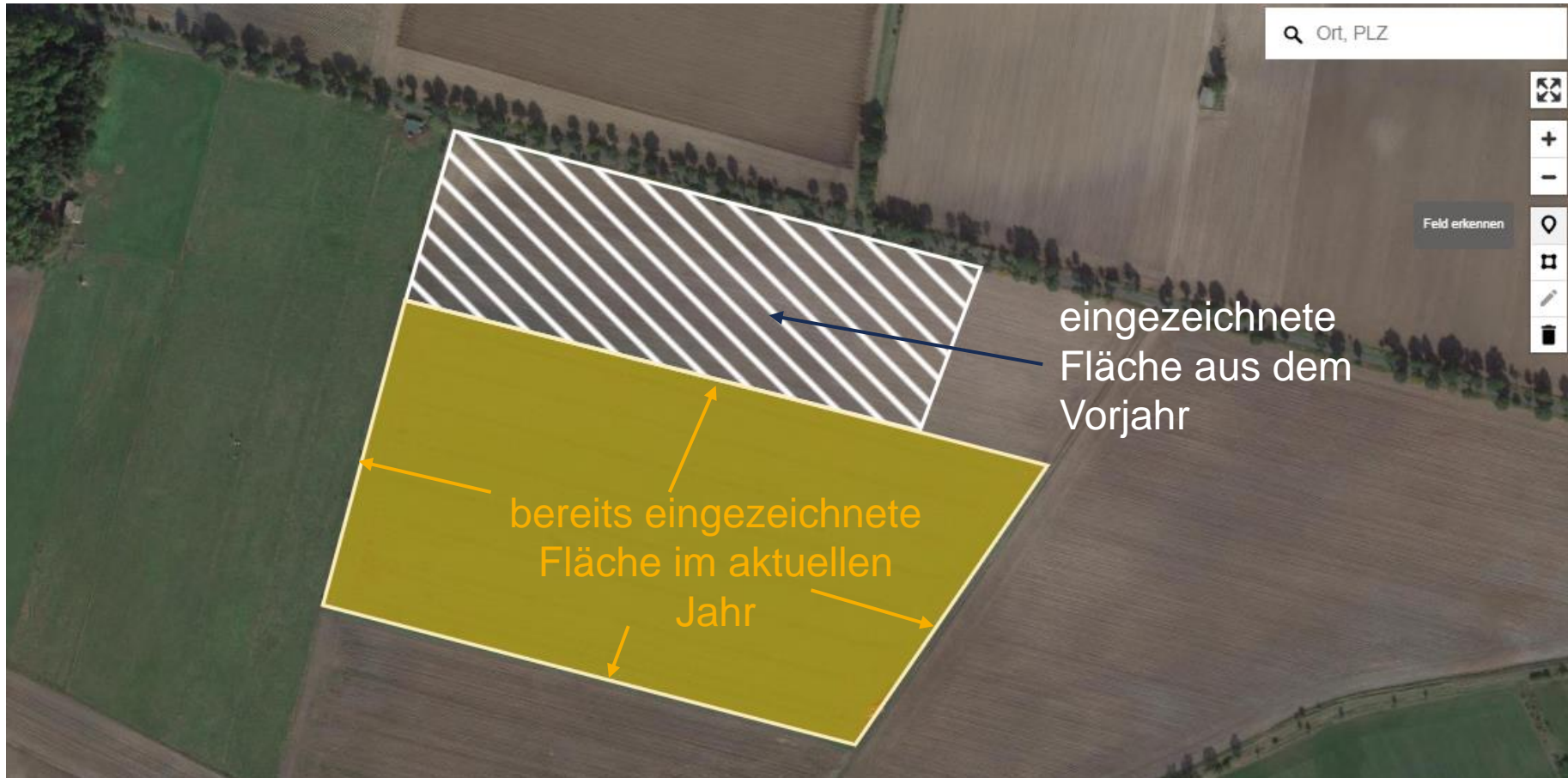
Möchten Sie auf der gleichen Fläche wie im letzten Jahr ein Feld einzeichnen? Hierzu haben wir eine kleine Anpassung für Sie vorgenommen:

Wird die Methode „Zeichnen“ bei der Felderfassung ausgewählt,




werden in der Kartenansicht **ab sofort neu** die Umrisse von vorhandenen Feldern aus dem Vorjahr angezeigt. Soll eines dieser Felder wieder eingezeichnet werden, muss über die Funktion „**Feld erkennen**“ das gewünschte Feld ausgewählt werden und kann dann bearbeitet werden. Anleitung dazu auf den folgenden Seiten.

EINZEICHNEN VON FLÄCHEN - UPDATE




EINZEICHNEN VON FLÄCHEN - UPDATE



Um die Fläche wieder einzeichnen zu können bitte folgendermaßen vorgehen:

1. Klick auf 'Feld erkennen'
2. Gewünschtes Feld auswählen, das Feld wird blau.
3. Durch klick in die Fläche können anschließend die Feldgrenzen beliebig angepasst werden. Ab hier ist der Ablauf wie beim „normalen“ Zeichnen per Hand.



OHNE LANDWIRTSCHAFT FEHLT WAS

#StolzaufjedeneinzelnenLandwirt



DANKE

AGRO  MAIS®
Stolz auf jedes einzelne Korn.